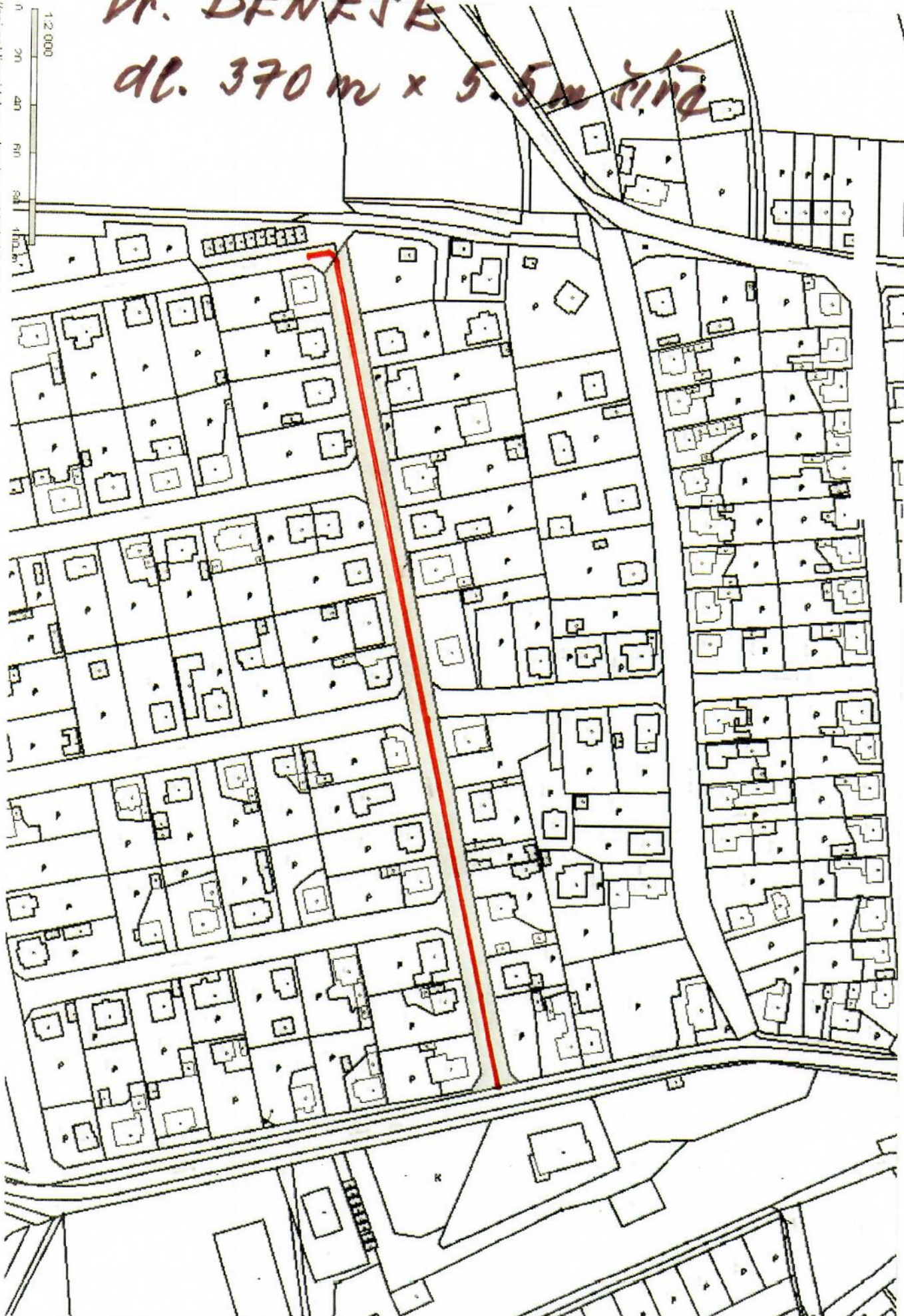


Dr. BENEŠ
dl. 370 m x 5.5 m šíř



Informace o pozemku

Parcelní číslo:	433/1
Obec:	Štáhlavy [558427]
Katastrální území:	Štáhlavy [763152]
Číslo LV:	10001
Výměra [m ²]:	2559
Typ parcely:	Parcela katastru nemovitostí
Mapový list:	DKM
Určení výměry:	Graficky nebo v digitalizované mapě
Způsob využití:	ostatní komunikace
Druh pozemku:	ostatní plocha

Vlastníci, jiní oprávnění

Obec Štáhlavy

Nemovitost je v územním obvodu, kde státní správu katastru nemovitostí ČR vykonává Katastrální úřad pro Plzeňský kraj, Katastrální pracoviště Plzeň-město

Zobrazené údaje mají informativní charakter. Platnost dat k 16.11.2021 14:00.

Informace o pozemku

Parcelní číslo:	431/15
Obec:	Štáhlavy [558427]
Katastrální území:	Štáhlavy [763152]
Číslo LV:	10001
Výměra [m ²]:	444
Typ parcely:	Parcela katastru nemovitostí
Mapový list:	DKM
Určení výměry:	Graficky nebo v digitalizované mapě
Způsob využití:	jiná plocha
Druh pozemku:	ostatní plocha

Vlastníci, jiní oprávnění

Vlastnické právo	Podíl
Obec Štáhlavy	

Nemovitost je v územním obvodu, kde státní správu katastru nemovitostí ČR vykonává Katastrální úřad pro Plzeňský kraj, Katastrální pracoviště Plzeň-město

Zobrazené údaje mají informativní charakter. Platnost dat k 16.11.2021 16:00.



Pro zobrazení vlastníka a dalších údajů se [přihlaste](#) nebo [zadejte kontrolní kód \(CAPTCHA\)](#).

Informace o pozemku

Parcelní číslo:	436/2
Obec:	Štáhlavy [558427]
Katastrální území:	Štáhlavy [763152]
Číslo LV:	10001
Výměra [m ²]:	4147
Typ parcely:	Parcela katastru nemovitostí
Mapový list:	DKM
Určení výměry:	Graficky nebo v digitalizované mapě
Způsob využití:	ostatní komunikace
Druh pozemku:	ostatní plocha

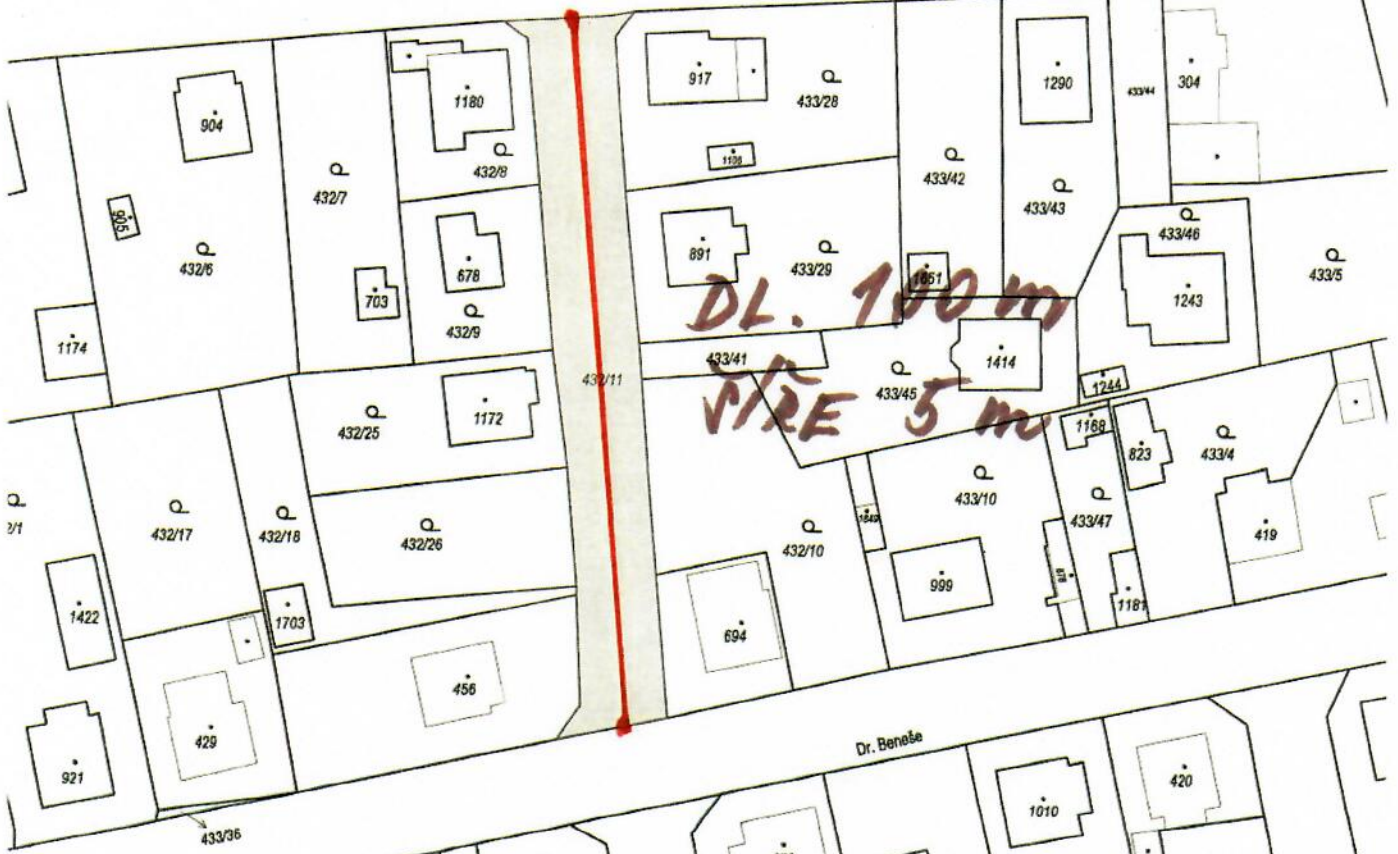
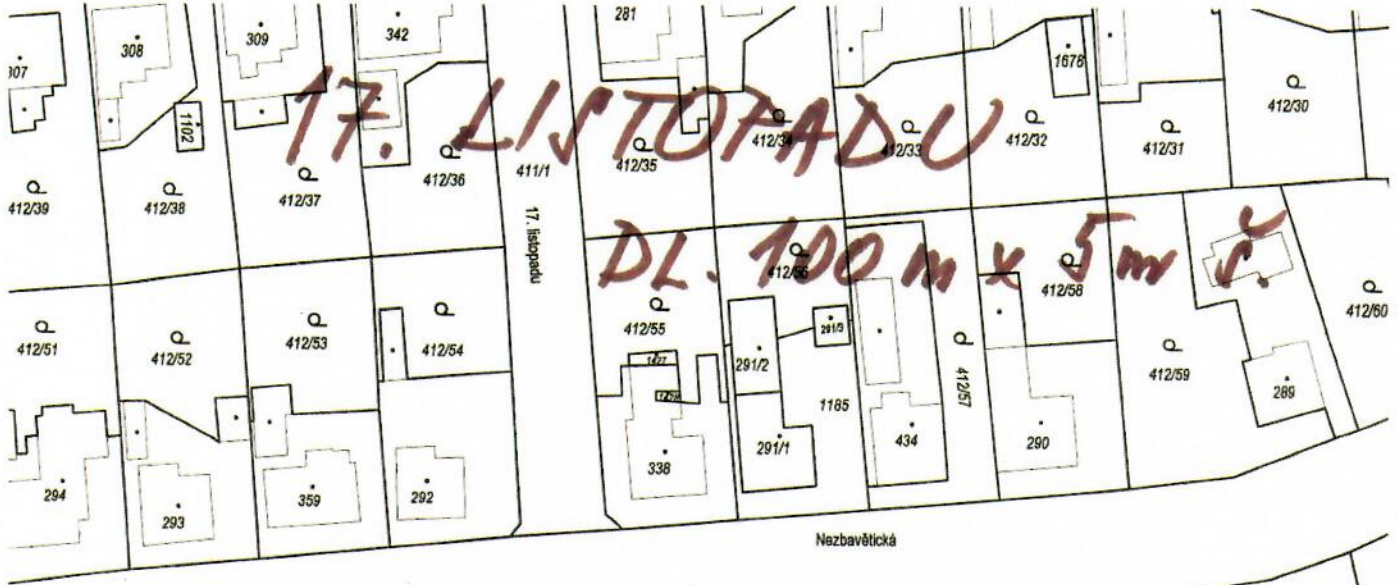
Nemovitost je v územním obvodu, kde státní správu katastru nemovitostí ČR vykonává Katastrální úřad pro Plzeňský kraj, Katastrální pracoviště Plzeň-město

Zobrazené údaje mají informativní charakter. Platnost dat k 16.11.2021 14:00.

17. LISTOPADU

DL. 100 m x 5 m

DL. 100 m
ŠÍŘE 5 m



Informace o pozemku

Parcelní číslo	432/11
Obec:	Štáhlavy [558427]
Katastrální území:	Štáhlavy [763152]
Číslo LV:	10001
Výměra [m ²]:	882
Typ parcely:	Parcela katastru nemovitostí
Mapový list:	DKM
Určení výměry:	Graficky nebo v digitalizované mapě
Způsob využití:	ostatní komunikace
Druh pozemku:	ostatní plocha

Vlastníci, jiní oprávnění

Obec Štáhlavy

Nemovitost je v územním obvodu, kde státní správu katastru nemovitostí ČR vykonává Katastrální úřad pro Plzeňský kraj, Katastrální pracoviště Plzeň-město

Zobrazené údaje mají informativní charakter. Platnost dat k 16.11.2021 14:00.